



El Bercial

El Bercial pertenece al municipio de Alcolea, se ubica en el sector meridional de la Comarca de la Campana de Oropesa. Su situación privilegiada en el valle del Tajo ha favorecido el asentamiento de grupos humanos ya desde la Prehistoria, como queda de manifiesto en el cercano yacimiento de **Puente Pino**, en donde se ha hallado abundante industria lítica del periodo Achelense. No menos interesante es poblado celtibérico del **Cerro de la Mesa**, localizado al Este de la población; un asentamiento vettón, actualmente en fase de excavación, del que se ha exhumado parte del recinto murado

y restos de edificaciones de planta ortogonal, propia de los pueblos prerromanos. Vinculado con la actividad ganadera de estos pueblos, se encuentran los **Verracos** geminados de la dehesa de El Bercial, escultura monolítica que representa a dos figuras zoomorfas.

Por último, mencionar los abundantes vestigios de época romana y visigoda, que viene a corroborar el gran potencial de este territorio en materia de patrimonio arqueológico.

Este pueblo es uno de los de más reciente fundación de cuantos conforman la comarca de la Campana de Oropesa; El Bercial fue fundado en



Detalle de la plaza del Ayuntamiento

pleno desarrollismo de la España de Franco, fruto de la reforma agraria y política de colonizaciones programadas a mediados del siglo XX. El Instituto Nacional de Colonización creaba, en 1951, la entidad local de El Bercial y ese mismo año empezaba a levantarse el caserío, que estaba terminado en 1953. Para ello hubo que despropiar unas 2.000 Has. de tierra de las 5.000 que poseía la antigua Dehesa de El Bercial de los Frailes, situada en el término jurisdiccional de Alcolea de Tajo, propiedad de los Hermanos de San Juan de Dios desde el año 1939.

La finca fue adquirida por el Instituto Nacional de Colonización para resolver parcialmente el problema agro-social de paro planteado en el término de Alcolea de Tajo, mediante expropiación por causa de interés social acordada por Decreto de 25 de Noviembre de 1949. La expropiación provisional comenzó en el año agrícola 1950-51, en el que fueron instalados los colonos de secano, iniciándose los proyectos de transformación en regadío con aguas elevadas del Tajo, en una superficie de 324 Ha.

El trazado urbano responde a los tipos y módulos arquitectónicos propios que estableció el Régimen a través del Instituto Nacional de Colonización y que se repetirán en las diferentes construcciones de nueva planta: manzanas de trazado



Fuente pilón



Iglesia parroquial de Ntra. Sra. del Campo


reticular con amplias calles, plazas, viviendas/tipo, edificios civiles y religiosos.





De la **iglesia parroquial de Nuestra Señora del Campo** destaca un elevado campanario de perfil cuadrado.



Cruz

 Entre el patrimonio etnográfico de El Bercial cabe mencionar las **fuentes-pilones-abrevaderos** realizados en granito que se encuentran distribuidos en diferentes localizaciones de la población.

 **Fiestas y tradiciones:** Las fiestas patronales se celebran el 8 de septiembre en honor a **Nuestra Señora del Campo**.

 **Gastronomía:** Dentro de la variedad de dulces destacan las rosquillas y los canutos.

Complejo agropecuario de El Bercial



Interesante conjunto agropecuario próximo a la fértil vega del tajo y emplazado allí desde tiempos antiguos. Se han encontrado restos del Paleolítico, celtibéricos (tres verracos) y romanos. Se construyó

en la dehesa de El Bercial que paso a propiedad de las Huelgas de Burgos, y constituyó un importante foco medieval. En el siglo. XVIII se encontraba ya despoblado, y posteriormente pasó, por legado, a propiedad del asilo de San Rafael que explota las tierras en la actualidad. Se compone de edificación principal, viviendas, almazara, yegüerías y ermita o capilla.



Por los riberos del Tajo y el entorno de la presa de Azután

FICHA TÉCNICA del itinerario

Un bello recorrido para conocer los yacimientos arqueológicos y el entorno natural del río Tajo.

Tipo:

Ruta de ida y vuelta por el mismo itinerario

Longitud aprox.:

8 km (sólo ida)

Cartografía:

Instituto Geográfico Nacional (www.ign.es)

Grado de dificultad:

Bajo

Duración aprox.:

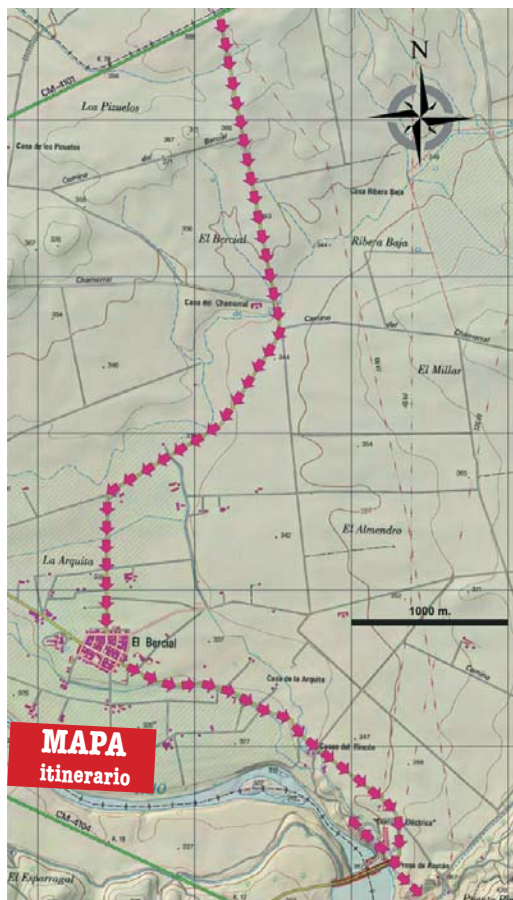


2 h 45 min
(sólo ida)



45 min
(sólo ida)

Elementos de interés: zonas esteparias, labranzas, embalse de Azután, LIC y ZEPA.



La ruta comienza en la carretera CM-4101, en el desvío de señalización hacia la izquierda que se dirige a la población de **El Bercial** situado nada más pasar el km 27 dirección Calera y Chozas-Alcolea. Se trata de una población Entidad Local Menor perteneciente a la población de **Alcolea de Tajo**.

Nos encontramos en una bonita carretera local flanqueada por árboles en la mayor parte de su recorrido que, atravesando amplios campos de labor y parcelas con aprovechamiento agropecuario, nos conduce a la localidad de colonización de El Bercial (km 4,5). Accedemos por la calle El Chamorral, llegando a la plaza donde se



Cigüeña en pradera




Yacimiento de Puente Pino

sitúa la Iglesia y giramos a la izquierda, por la Avda. de San Rafael. En un corto y a la vez bello recorrido, accedemos a las inmediaciones de la **presa de Azután** en el río Tajo (km 7,1). El itinerario que traemos discurre por parcelas y zonas de cultivo, escenario de los vuelos de no pocas especies que, incansables, buscan alimento, caso de **garcillas buayeras**, **gaviotas reidoras**, **milanos**, **ratoneros**, **elanos azules** o **comunes**; o descansan plácidamente, como las **cigüeñas blancas**.

Un poco antes de llegar a la presa, a la izquierda, se sitúa el paraje conocido como **Puente Pino**, lugar de gran importancia pues en el año 2000 se localizó allí un yacimiento prehistórico de útiles líticos del periodo **Achelense**, de cerca de **350.000 años** de antigüedad, yacimiento de referencia en los estudios e investigaciones sobre los grupos humanos durante el **Pleistoceno** en la cuenca media del




Embalse de Azután



río Tajo. El espacio donde se encuentra es un agradable pinar de repoblación en parte acondicionado para el esparcimiento, con interesantes especies de flora como **pino carrasco, jara blanca, esparto, abetos, acebuche** y donde tampoco faltan las **esparragueras** y las especies de fauna asociadas.

Desde aquí, seguimos unos metros más hasta llegar al aparcamiento junto a la presa, donde podemos disfrutar del espectacular paisaje de **los Riberos** y los montes cubiertos de **vegetación mediterránea** de la comarca de **la Jara**, parte de ellos incluidos en el LIC y la ZEPA **Ríos de la Margen Izquierda y Berrocales del Tajo**. Desde este punto sale un carreterín que nos conduce al **Cerro de la Mesa** (km 7,3) lugar donde se asienta el yacimiento homónimo de época **vetona** con una cronología en torno a la segunda **Edad del Hierro**, siglos VII al I a. C., en un entorno muy valioso de **monte mediterráneo**. Volviendo sobre nuestros pasos aún nos queda una sorpresa más que no nos debemos perder. Aguas abajo de la presa, primero un carreterín y luego una senda nos conduce en un corto recorrido a un **acebuchar** singular (km 8,0). Se trata de una formación de acebuches u **olivos silvestres** que



forma parte de los hábitats de Protección Especial de Castilla – La Mancha y que no hay que dejar de visitar. En cuanto a la fauna, **grandes rapaces, cormoranes, garcillas, gaviotas** y un sinnfín de pequeños pájaros, merodean por todo este amplio espacio natural.